

Gebruikmaken van de fluister app?

Tijdens het varen van de route, krijg je via je smartphone of tablet interessante informatie over het landschap, de gebouwen en cultuurhistorie van het gebied waar je langs vaart. De route is ontwikkeld in het kader van het Europese project EUWATHER met financiering vanuit JPI Cultural Heritage. De route is tot stand gekomen in samenwerking met de Nederlandse projectpartners Leiden Universiteit, Vrije Universiteit Amsterdam en stichting Water Nederland en in samenwerking met het museum en partijen in het gebied.

1. **Download** de izi.travel app via de Play Store of de App Store

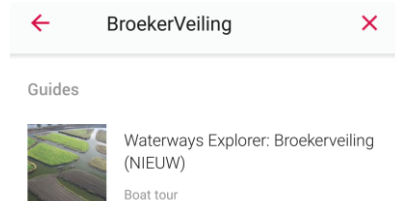
App Store



Play Store




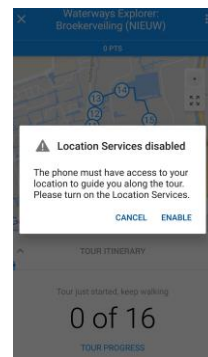
- 2.



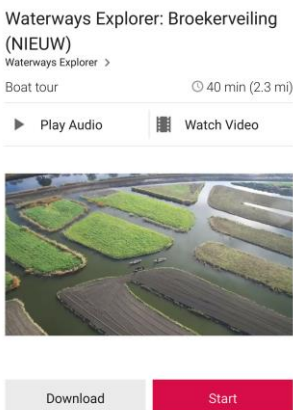
Open de app en zoek op “Broekerveiling”. Selecteer het resultaat “Waterways Explorer: Broekerveiling”

- 3.

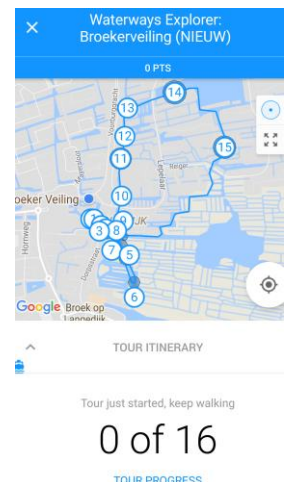
De fluister app activeert bij een aantal punten op de route van de app een verhaal. Hiertoe heeft de app toegang nodig tot de GPS en moet de **GPS aan staan**.



- 4.



Wanneer u klaar voor de vaart bent start u de app. Heeft u geen mobiel internet? **Download de route thuis**, dan kan hij ook zonder internet worden beluisterd. U heeft wel nog steeds een GPS verbinding nodig.



- 5.

Volg de door de app **aangegeven route** met het bootje. Op de aangegeven punten op de kaart zal er automatisch een verhaal worden afgespeeld. Gebeurt dit niet, selecteer een punt op de app om deze alsnog af te spelen.